



# RAPPORT ANNUEL SUR LE PRIX ET LA QUALITÉ DU SERVICE PUBLIC D'ASSAINISSEMENT COLLECTIF

-

## ANNÉE 2023

Président de Terre d'Émeraude Communauté :

Philippe PROST

Vice-Président en charge de l'assainissement et de la ressource en eau :

Franck GIROD

Responsable du service assainissement :

Yoann SEIGNEURET

Comptabilité du service assainissement :

Aurélie VANCLEENPUTE ; Laure BEVAND

Technicien(ne)s du service assainissement :

Axel GRABOWSKI ; Tiphaine PARNISARI ; Emilie PARSUS ; Céline SOUSSIA

Apprenti en BTSA GEMEAU :

Fabien ROULIN

Le présent rapport a pour objet de rassembler et de présenter les différents éléments relatifs au prix et à la qualité du service d'assainissement collectif pour l'exercice de l'année écoulée, conformément à l'article L2224-5 du Code Général des Collectivités Territoriales, à l'annexe VI du décret n°2007-675 du 2 mai 2007 et à l'arrêté du 02 décembre 2013.

## Sommaire

<b>GLOSSAIRE</b> .....	5
<b>SERVICE PUBLIC D'ASSAINISSEMENT COLLECTIF</b> .....	6
<b>I/ Données relatives au service</b> .....	6
<b>1.1/ Organisation administrative du service</b> .....	6
<b>1.2/ Estimation de la population selon le mode d'assainissement :</b> .....	6
<b>1.3/ Mode de gestion du service</b> .....	7
<b>1.4/ Prestations assurées dans le cadre du service</b> .....	7
<b>1.5/ Estimation du nombre d'habitants desservis</b> .....	7
<b>1.6/ Estimation du nombre d'abonnés par commune</b> .....	7
<b>1.7/ Nombre d'autorisations de déversements d'effluents d'établissements industriels</b> .....	10
<b>1.8/ Conventions de transfert d'effluents</b> .....	10
<b>1.9/ Volumes facturés</b> .....	10
<b>1.10/ Activité du service</b> .....	12
<b>1.11/ Principaux chantiers de 2023</b> .....	13
<b>1.13/ Caractéristiques du réseau de collecte</b> .....	20
<b>2.1/ Taux de desserte par des réseaux de collecte des eaux usées</b> .....	26
<b>2.2/ Indice de connaissance et de gestion patrimoniale (Indicateur descriptif P202.2)</b> .....	27
<b>2.3/ Conformité de la collecte des effluents</b> .....	29
<b>2.4/ Conformité des équipements d'épuration</b> .....	29
<b>2.5/ Conformité de la performance des ouvrages d'épuration</b> .....	29
<b>2.6/ Taux de boues issues des ouvrages d'épuration évacuées selon des filières conformes à la réglementation</b> .....	30
<b>III/ Financement du service</b> .....	30
<b>3.1/ Montant de la redevance et des différentes participations</b> .....	30
<b>3.2/ Impayés</b> .....	31
<b>3.3/ Encours de la dette</b> .....	31
<b>IV/ Projets 2024</b> .....	32

## PRÉAMBULE

Envoyé en préfecture le 20/09/2024

Reçu en préfecture le 20/09/2024

Publié le

ID : 039-200090579-20240918-D\_108\_2024-DE



Le Rapport annuel sur le Prix et la Qualité des Services Publics (RPQS) d'eau et d'assainissement, prévu par le Code Général des Collectivités Territoriales (art. L2224-5) a pour principal objectif la transparence du fonctionnement de ces services par une information précise des consommateurs sur la qualité et la performance du service.

La loi n° 2015-991 du 7 août 2015 portant Nouvelle Organisation Territoriale de la République, dans son article 129, décale de trois mois le délai de présentation à l'assemblée délibérante du rapport annuel relatif au prix et à la qualité des services publics. Le délai est ainsi étendu à 9 mois.

Le décret n° 2015-1820 du 29 décembre 2015 relatif aux modalités de transmission du rapport annuel sur le prix et la qualité du service public de l'eau potable et de l'assainissement introduit par ailleurs l'obligation pour les collectivités de plus de 3 500 habitants, de saisir et transmettre par voie électronique au système d'information SISPEA les indicateurs techniques et financiers qui doivent figurer dans ces rapports lorsqu'ils concernent l'eau et l'assainissement. Son contenu ainsi que les indicateurs de performance du service sont fixés par l'arrêté du 2 décembre 2013 modifiant l'arrêté du 2 mai 2007.

Ce rapport sera mis à la disposition du public.

## INDICATEURS APPLICABLES EN ASSAINISSEMENT COLLECTIF

Envoyé en préfecture le 20/09/2024

Reçu en préfecture le 20/09/2024

Publié le



ID : 039-200090579-20240918-D\_108\_2024-DE

### Indicateurs descriptifs des services :

D201.0 : Estimation du nombre d'habitants desservis par un réseau de collecte

D202.0 : Nombre d'autorisations de déversement d'effluents d'établissements industriels au réseau de collecte des eaux usées

D203.0 : Quantité de boues issues des ouvrages d'épuration

D204.0 : Prix TTC du service au m<sup>3</sup> pour 120 m<sup>3</sup>

### Indicateurs de performance :

P201.1 : Taux de desserte par des réseaux de collecte des eaux usées

P202.2 : Indice de connaissance et de gestion patrimoniale des réseaux de collecte des eaux usées

P203.3 : Conformité de la collecte des effluents aux prescriptions nationales issues de la directive ERU.

P204.3 : Conformité des équipements d'épuration aux prescriptions nationales issues de la directive ERU.

P205.3 : Conformité de la performance des ouvrages d'épuration du service aux prescriptions nationales issues de la directive ERU.

P206.3 : Taux de boues issues des ouvrages d'épuration évacuées selon des filières conformes à la réglementation.

P207.0 : Montant des abandons de créances ou des versements à un fonds de solidarité.

### Indicateurs non renseignés car concernant les seules collectivités disposant d'une Commission Consultative des Services Publics Locaux (CCSPL) :

P251.1 : Taux de débordement des effluents dans les locaux des usagers.

P252.2 : Nombre de points noirs du réseau de collecte.

P253.2 : Taux moyen de renouvellement des réseaux de collecte

P254.3 : Conformité des performances des équipements d'épuration

P255.3 : Indice de connaissance des rejets au milieu naturel par les réseaux de collecte des eaux usées

P256.2 : Durée d'extinction de la dette de la collectivité

P257.0 : Taux d'impayés sur les factures de l'année précédente

P258.1 : Taux de réclamations

## GLOSSAIRE

Envoyé en préfecture le 20/09/2024

Reçu en préfecture le 20/09/2024

Publié le



ID : 039-200090579-20240918-D\_108\_2024-DE

Equivalent habitant (EH) : rejet de 60 grammes de DBO par jour

DBO<sub>5</sub> (Demande Biochimique en Oxygène sur 5 jours) : correspond à la quantité d'oxygène consommée pendant un temps donné (5 jours) pour assurer l'oxydation des matières organiques biodégradables par les bactéries et micro-organismes.

DCO (Demande Chimique en Oxygène) : quantifie l'oxygène nécessaire à l'oxydation (réaction chimique) de la majeure partie des composés et sels minéraux oxydables.

MES (Matières En Suspension) : sont des particules solides très fines et généralement visibles à l'œil nu : en troublant la limpidité de l'eau, elles limitent la pénétration de la lumière et gênent ainsi la photosynthèse, ce qui diminue la teneur en oxygène dissous et nuit au développement de la vie aquatique.

P<sub>t</sub> (Phosphore total) : entraîne – s'il est en quantités importantes – une prolifération d'algues et de plantes aquatiques, pouvant aboutir à des phénomènes d'eutrophisation.

pH : est une valeur exprimant l'acidité ou la basicité de l'eau.

NGL (azote global) : est la somme des différentes formes de l'azote : l'azote organique (matière vivante en décomposition), l'azote ammoniacal, les nitrites et les nitrates.

NH<sub>4</sub><sup>+</sup> (ion ammonium, seule forme de l'azote ammoniacal présente dans les rejets : résulte de la dégradation des matières organiques et est toxique pour les organismes.

TMS : Tonne de Matière Sèche

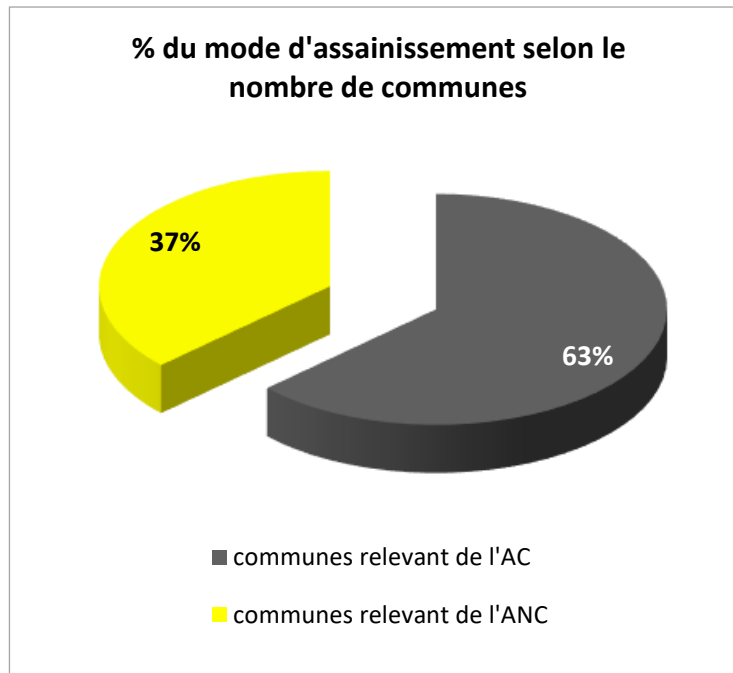
EPCI : Etablissement Public de Coopération Intercommunale

## SERVICE PUBLIC D'ASSAINISSEMENT COLLECTIF

### I/ Données relatives au service

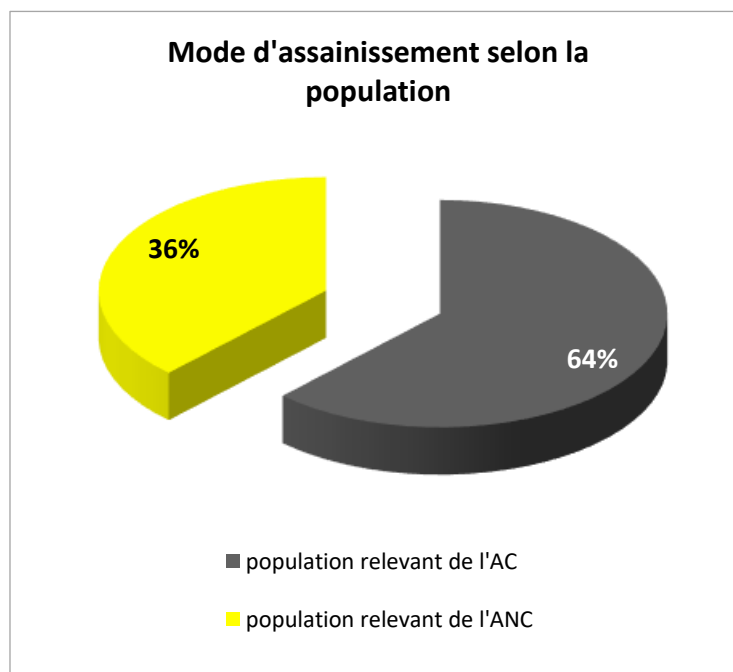
#### 1.1/ Organisation administrative du service

Depuis la prise de la compétence assainissement collectif le 1<sup>er</sup> janvier 2020, le service public d'assainissement collectif de TEC intervient dans 58 communes parmi les 92 que compte le territoire communautaire, ce qui correspond à 80 systèmes (réseau + station).



#### 1.2/ Estimation de la population selon le mode d'assainissement :

La répartition des habitants de Terre d'Emeraude communauté (TEC) est la suivante :



### 1.3/ Mode de gestion du service

Le service est géré en régie directe à l'exception du système d'assainissement de Pont-de-Poitte qui est en délégation de service public avec la Sogedo.

La compétence était également déléguée à 2 syndicats jusqu'au 31 décembre 2023 (arrêt de la délégation depuis le 1<sup>er</sup> janvier 2024) :

- Le SIAVD (Syndicat Intercommunal d'Assainissement de la Vallée du Drouvenant) intervenait sur les communes de Clairvaux Les Lacs, Cogna et Hautecour et qui exploite les stations de Clairvaux Bourg et de Soyria (hameau de Clairvaux).

- Le SIEA (Syndicat Intercommunal d'Eau et d'Assainissement) de la Mercantine intervenait sur les communes de Maisod et de Charchilla et qui exploite la station de Maisod.

Le service est assujetti à la TVA.

Remarque : La Sogedo rédige chaque année son propre RPQS

### 1.4/ Prestations assurées dans le cadre du service

Le service assure :

- La collecte,
- Le transport,
- Le traitement,
- L'élimination des boues produites,
- Le contrôle des raccordements.

Le service a également un rôle de conseil auprès des usagers.

### 1.5/ Estimation du nombre d'habitants desservis

(Indicateur descriptif D201.0)

Il s'agit du nombre de personnes desservies par le service, y compris les résidents saisonniers. Une personne est dite desservie par le service lorsqu'elle est domiciliée dans une zone où il existe à proximité (généralement à moins de 100 m) une antenne du réseau public d'assainissement collectif sur laquelle elle est raccordée ou techniquement raccordable.

**La population desservie est estimée à environ 16 640 personnes (64 % de 26 000 habitants).**

### 1.6/ Estimation du nombre d'abonnés par commune

Par abonné, la collectivité sous-entend le nombre de foyers par commune et donc le nombre de factures de redevance d'assainissement collectif émis en 2023.

Les abonnés domestiques et assimilés sont ceux redevables à l'agence de l'eau au titre de la pollution de l'eau d'origine domestique en application de l'article L213-10-3 du code de l'environnement.

A contrario, les abonnés non domestiques sont ceux dont les effluents, par leur quantité ou leurs caractéristiques ne sont pas assimilables à ceux des effluents domestiques et qui sont, de ce fait assujettis à la redevance de pollution non domestique de l'agence de l'eau.

**Pôle de Moirans en Montagne :**

COMMUNES	Abonnés 2023
CHANCIA	99
COYRON	50
CRENANS	111
ETIVAL	220
JEURRE	120
LAVANCIA-EPERCY	33
LECT	193
<b>MAISOD/CHARCHILLA</b> (SIEA de la Mercantine)	425
MARTIGNA	92
MEUSSIA	195
MOIRANS -EN- MONTAGNE	973
MONTCUSEL (Hameau de Grand serve)	10
VAUX-LES-St-CLAUDE	260
<b>TOTAL</b>	<b>2781</b>

**Pôle de Clairvaux les Lacs :**

COMMUNES	Abonnés 2023
BAREZIA SUR L'AIN	34
BLYE	71
BONLIEU	127
CHAREZIER	9
CHATILLON	85
<b>CLAIRVAUX Bourg</b> (SIAVD)	787
<b>CLAIRVAUX Soyria</b> (SIAVD)	22
<b>COGNA</b> (SIAVD)	140
<b>HAUTECOURT</b> (SIAVD)	123
DOUCIER	205
FONTENU	52
DENEZIERES	59
LARGILLAY - MARSONNAY	36
MENETRUX EN JOUX	2
<b>PONT DE POITTE</b> (Sogedo)	441
PATORNAY	96
SOUCIA	66
VERTAMBOZ	47
<b>TOTAL</b>	<b>2402</b>

**Remarques :**

- Pour Fontenu, seul le réseau de la commune est exploité par TEC, la station se trouve sur la commune de Marigny (exploitée par la régie de Chalain en DSP).



- La station de Pont de Poitte exploitée par la Sogedo traite aussi les eaux usées de la commune de Patornay et de Mesnois. Sogedo a délégué pour l'exploitation des réseaux de Pont-de-Poitte mais régie par TEC.
- La station de Ménétrux en Joux traite les eaux usées de la maison des cascades, du snack et du camping.

**Pôle d'Orgelet :**

COMMUNES	Abonnés 2023
BEFFIA	38
CHAVERIA	92
CRESSIA	128
DOMPIERRE	111
LA CHAILLEUSE (ESSIA)	54
LA TOUR DU MEIX avec surchauffant	160
MOUTONNE	49
NOGNA	111
ONoz	52
ORGELET	837
POIDS DE FIOLE	134
PRESILLY	46
ST MAUR	81
SARROGNA	18
<b>TOTAL</b>	<b>1911</b>

**Pôle d'Arinthod :**

COMMUNES	Abonnés 2023
ANDELOT MORVAL	46
ARINTHOD	641
AROMAS	205
CERNON	144
CHARNOD	22
CONDES	62
CORNOD	116
MONTLAINZIA – Dessia	41
VALZIN EN PETITE MONT.	43
GENOD	35
GIGNY SUR SURAN	156
VALZIN EN PETITE MONTAGNE – Montadroit	25
VAL SURAN – Louvenne	39
VAL SURAN- Saint Julien	354
THOIRETTE-COISIA Bourg de Thoirette	270
THOIRETTE-COISIA Bourg de Coisia	108
VILLENEUVE LES CHARNOD	26
VOSBLES	85
VOSBLES-VALFIN	34
<b>TOTAL</b>	<b>2452</b>

**Le service public d'assainissement collectif compte 9546 abonnés (en prenant en compte les 2 syndicats et la DSP)****1.7/ Nombre d'autorisations de déversements d'effluents d'établissements industriels**

(Indicateur descriptif D202.0)

Il s'agit du nombre d'autorisations de déversement d'eaux usées non domestiques signées par la collectivité responsable du service de collecte des eaux usées en application et conformément aux dispositions de l'article L1331-10 du code de la santé publique.

Les rejets d'effluents non domestiques doivent être autorisés par la collectivité, qui n'est pas tenue de les accepter. Ils peuvent faire l'objet de conventions particulières.

4 conventions sont en vigueur avec 4 fromageries du territoire :

- Arinthod
- Doucier
- Orgelet
- Val Suran – Saint Julien

De plus, des conventions existent avec diverses industries :

- Smoby à Arinthod
- RPC Emballages à Moirans


**1.8/ Conventions de transfert d'effluents**

Une convention a été signée avec la Régie de Chalain pour le transfert et le traitement des eaux usées de la commune de Fontenu sur la station de Marigny.

**1.9/ Volumes facturés****Pôle de Moirans en Montagne :**

COMMUNES	VOLUMES EN 2023
CHANCIA	7364
COYRON	2682
CRENANS	6640
ETIVAL	11752
JEURRE	7144
LAVANCIA-EPERCY	3133
LECT	11874
<b>MAISOD/CHARCHILLA (SIEA de la Mercantine)</b>	32324
MARTIGNA	7609
MEUSSIA	14060
MOIRANS -EN- MONTAGNE	106347
MONTCUSEL (Hameau de Grand serve)	586
VAUX-LES-St-CLAUDE	17946
<b>TOTAL</b>	<b>229 461</b>

Pôle de Clairvaux les Lacs :

Envoyé en préfecture le 20/09/2024  
Reçu en préfecture le 20/09/2024  
Publié le   
ID : 039-200090579-20240918-D\_108\_2024-DE

COMMUNES	VOLUMES EN 2023
BAREZIA SUR L'AIN	892
BLYE	5918
BONLIEU	7505
CHAREZIER	637
CHATILLON	5995
<b>CLAIRVAUX Bourg</b> (SIAVD)	119 672
<b>CLAIRVAUX Soyria</b> (SIAVD)	1658
<b>COGNA</b> (SIAVD)	14376
<b>HAUTECOURT</b> (SIAVD)	7732
DENEZIERES	2998
DOUCIER	23366
FONTENU	3315
LARGILLAY - MARSONNAY	2064
PATORNAY	15157
<b>PONT DE POITTE</b> (Sogedo)	28424
SOUCIA	3544
VERTAMBOZ	2610
<b>TOTAL</b>	<b>245863</b>

Pôle d'Orgelet :

COMMUNES	VOLUMES EN 2023
BEFFIA	2926
CHAVERIA	7033
CRESSIA	10 009
DOMPIERRE	10794
LA CHAILLEUSE (ESSIA)	2741
LA TOUR DU MEIX dont Surchauffant	16608
MOUTONNE	4822
NOGNA	8383
ONoz	2395
ORGELET	116273
POIDS DE FIOLE	11528
PRESILLY	3740
ST MAUR	6673
SARROGNA	790
<b>TOTAL</b>	<b>204715</b>

COMMUNES	VOLUMES EN 2023
ANDELOT MORVAL	3772
ARINTHOD	84038
AROMAS	18219
CERNON	7730
CHARNOD	1157
THOIRETTE/COISIA - Coisia	6313
CONDES	9723
CORNOD	9880
MONTLAINSIA - Dessia	3991
VALZIN EN PETITE MONT. - Fétigny	2410
GENOD	1440
GIGNY SUR SURAN	7344
VALZIN EN PETITE MONT. - Montadroit	2410
VAL SURAN - Louvenne	3160
VAL SURAN- Saint Julien	33846
THOIRETTE/COISIA	6314
VILLENEUVE LES CHARNOD	947
VOSBLES	4258
VOSBLES- VALFIN	1657
MONTAGNA les templier	1394
<b>TOTAL</b>	<b>210003</b>

Au total, sur le territoire communautaire 890 042 m<sup>3</sup> ont été facturés (et traités).

**1.10/ Activité du service**

1.10.1/ Nombre d'opérations totales effectuées par le service

	2020	2021	2022	2023
Contrôle de faisabilité du branchement au réseau (autorisation de raccordement)	15	32	15	34
Contrôle de branchement (neuf)	12	14	11	14
Contrôle de branchement (vente ou à l'initiative du service)	146	276	563	185

## 1.10.2/ Communications diverses

	2023
Outils de communication mis en place	<ul style="list-style-type: none"> <li>Mise en ligne d'informations relatives à l'assainissement sur le site internet de la Communauté de Communes.</li> <li>Articles parus dans le magazine communautaire</li> <li>Rapport d'activité de Terre d'Emeraude Communauté</li> <li>Articles parus dans les journaux locaux (Progrès, Voix du Jura)</li> </ul>

### 1.11/ Principaux chantiers de 2023

#### **Marchés de maîtrise d'œuvre de 2023**

Aucun marché de maîtrise d'œuvre n'a été lancé en 2023

#### **Marchés de travaux attribués en 2023 :**

Suite à consultations des entreprises, les marchés ont été attribués pour les travaux suivants :

Arinthod : Mise en séparatif de 3172 ml de réseaux du Nord du village avec création de 125 branchements pour un montant de 1 473 746,07 € HT. Les travaux sont programmés à partir d'avril 2024.

Cernon – Menouille : Mise en séparatif de 1083 ml de réseaux et 45 branchements pour 447 747,57 € HT + Pose d'une microstation de 110 EH pour 118 113,60 € HT. Les travaux, qui ont débuté en septembre 2023 vont s'achever début mai 2024.

Chatillon : Mise en séparatif de 2116 ml de réseaux du bourg et 110 branchements pour un montant de 921 723,76 € HT + Création d'une station de type filtres plantés de roseaux de 365 EH (Equivalents Habitants) pour un montant de 399 500 € HT. Les travaux ont débuté en novembre 2023 pour se poursuivre une bonne partie de l'année 2024.

Chavéria : Mise en séparatif de 1074 ml de réseaux avec création de 62 branchements pour un montant de 724 846,49 € HT. Les travaux sont prévus en 2025.

Dompierre sur Mont : Réhabilitation de 480 ml de réseaux par chemisage pour 99 250 € HT  
 Les travaux ont été réalisés sur juin et juillet 2023.

Gigny sur Suran : Mise en séparatif de 760 ml de réseaux du Nord du village avec création de 85 branchements pour un montant de 459 753,85 € HT + Création d'une station de type filtres plantés de roseaux de 240 EH pour 366 491,21 € HT. Les travaux sont prévus en 2025.

Largillay-Marsonnay – Bourg de Largillay : Mise en séparatif de 986 ml de réseaux avec création de 39 branchements pour un montant de 363 963,89 € HT + Pose d'une microstation de 100 EH pour un montant de 128 174,40 € HT Les travaux ont débuté en novembre 2023 et se poursuivront sur l'année 2024.

Onoz : Réhabilitation de 380 ml de réseaux par chemisage pour 69 140 € HT + Mise en séparatif de 336 ml avec création de 17 branchements pour un montant de 148 651,04 € HT  
 Les travaux vont débiter en mai 2024.

Orgelet : Mise en séparatif de 480 ml de réseaux avec création de 16 branchements + Pose d'un poste de refoulement pour 497 088,47 € HT. Les travaux sont prévus en 2025.

Vosbles-Valfin – Bourg de Valfin : Pose d'une microstation de 125 EH pour 117 576,00 € HT  
 Les travaux ont été réalisés sur mai et juin 2023.

**Principaux chantiers de 2023 :**

- Pont-de-Poitte : mise en séparatif de 870 ml de réseaux du hameau de Poitte (marché de travaux : 260 280,00 € HT) ; exécution des travaux de mars à octobre 2023.
- Fontenu : Réhabilitation de 610 ml de réseau et création d'un poste de relevage (marché de travaux : 441 750 € HT) ; la 1<sup>ère</sup> tranche de travaux s'est déroulée d'avril à début juillet 2022 (avant la période touristique), la 2<sup>ème</sup> et dernière tranche a été réalisée de février à juin 2023.
- Val Suran – Village de Saint Julien : Mise en séparatif de 1500 ml de réseaux + chemisage de 200 ml de réseaux + création d'un bassin d'orage de 90 m<sup>3</sup> + réhabilitation du poste de refoulement (marchés de travaux : 818 494,87 € HT) ; les travaux qui ont débuté en février 2022 se sont terminés en octobre 2023.
- Comme dit précédemment, les travaux de chemisage à Dompierre sur Mont et la microstation du bourg de Valfin ont également été réalisés en 2023.

Ces différents investissements ont bénéficié de subventions de l'agence de l'eau Rhône, Méditerranée, Corse (+/- 50% en tenant compte de coûts plafonds). Certains dossiers sont en attente de décisions d'aides DETR et DST.

Remarque concernant les différents travaux de mise en séparatif des réseaux d'assainissement : les particuliers devront le cas échéant déconnecter leur fosse septique et raccorder leurs sorties d'eaux usées sur les boîtes de branchements positionnées en limite de propriété.

**1.12/ Ouvrages d'épuration des eaux usées**

1.12.1/ Type de station d'épuration

Depuis la mise à l'arrêt de la station 1 de Vaux-les-Saint-Claude, 78 stations d'épuration sont situées sur le territoire communautaire (+ station de Marigny qui traite les eaux usées de la commune de Fontenu) :

Commune	Lieu step	ANNEE mise en service	Procédé épuratoire TYPE SATESE	Capacité EQH "par temps sec"
ANDELLOT MORVAL	Hameau d'Andelot	1989	Lagune	100
ARINTHOD	Hameau Négli	2004	FAS	60
ARINTHOD	Bourg	2008	BA BS	2400
AROMAS	Bourg + Marsonna et Burigna	2004	FPR	600
AROMAS	Ceffia	2019	FPR	100
BAREZIA SUR L'AIN	Lotissement du Gringalet	1977	LB	200
BEFFIA	Bourg	2019	FPR	110
BLYE	Bourg	2001	Lagune	250
BONLIEU	Bourg	2011	FPR	350
CERNON	Bourg + les lattes	2008	DB	350
CERNON	Cité EDF	2021	FPR	55
CERNON	Menouille	1970	DD	50
CHANCIA	Bourg	1966	DD	150
CHANCIA	Lotissement La Ravière	1992	DD	250
CHAREZIER	Lotissement	2012	FAS	38
CHARNOD	Bourg	2009	FAS	60
CHATILLON	Bourg	1970	DD	200
CHAVERIA	Bourg	2013	FPR	220
CHAVERIA	Hameau de Chatagna	2014	DB	80

CLAIRVAUX	Hameau de Soyria	2019		
CLAIRVAUX	Bourg / SIA Vallée du Drouvenant	2005		
CONDES	Bourg	2010	DB	350
CORNOD	bourg + Brolaines	2019	FPR	230
CORNOD	Hameau de Thorégna	2002	Lagune	90
COYRON	Bourg	2011	FPR	80
CRENANS	Bourg	2014	FPR	320
CRESSIA	Bourg	2011	FPR	500
DENEZIERES	Bourg	2012	Lagune	150
DOMPIERRE SUR MONT	Bourg	2010	FPR	340
DOUCIER	Bourg	1992	Lagune	1200
ETIVAL	Bourg	1982	Lagune	400
ETIVAL	Hameau Les Ronchaux	1980	Lagune	400
GENOD	Bourg	1970	DD	100
GIGNY SUR SURAN	Bourg	2001	Lagune	360
JEURRE	Bourg	2017	DB	240
LA CHAILLEUSE - Essia	Bourg Essia	2021	FPR	130
LARGILLAY - MARSONNAY	Largillay	1974	DD	200
LAVANCIA EPERCY	Epine	1975	FAS	80
LAVANCIA EPERCY	Viellard	1998	DD	80
LECT VOUGLANS	Lect	1979	DD	200
LECT VOUGLANS	Vouglsans / Combe du Bief	1979	DD	200
LECT VOUGLANS	Vouglsans / Camping	1979	DD	200
MAISOD (+CHARCHILLA)	Bourg / SIEA MERCANTINE	1997	BA BS	1660
MARTIGNA	Bourg	2021	FPR	80
MARTIGNA	Lotissement du Haut village	2003	FAS	80
MENETRUX EN JOUX	Maison des Cascades	2003	DB	200
MEUSSIA	Bourg	2001	Lagune	500
MOIRANS en Montagne	Bourg	2014	BA BS	3340
MONTCUSEL	H Grand Serve	2010	FAS	40
MONTLAINIA - Dessia	Bourg Dessia	2010	Lagune	90
MONTLAINIA - Dessia	Granges de Dessia	2010	FAS	20
MOUTONNE	Bourg	2003	Lagune	150
NOGNA	Bourg	2010	FPR	300
ONOZ	Bourg	2014	FPR	125
ORGELET	Merlia	2021	FPR	70
ORGELET	Bourg	2005	BA BS	4500
POIDS de FIOLE	Bourg	2013	DB	480
PONT DE POITTE - PATORNAY	Bourg Pont de Poitte DSP	1995	BA BS	2500
PRESILLY	Bourg	2019	FPR	120
SAINT HYMETIERE SUR VALOUSE	Bourg Saint Hymetière	2021	FPR	230
SAINT MAUR	Bourg	2002	DB	230
SARROGNA	centre bourg	2007	FAS	70
SOUCIA	Bourg + lotisst	2015	FPR	125
THOIRETTE/COISIA - Coisia	bourg Coisia	1998	FAS	180
THOIRETTE/COISIA - Coisia	Hameau Le Montain	1996	FAS	90
THOIRETTE/COISIA - Thoirette	Bourg Thoirette	2013	DB	800
TOUR DU MEIX (la)	Bourg	2014	FPR	1465
VAL SURAN - Louvenne	Bourg Louvenne	2015	FPR	110

Envoyé en préfecture le 20/09/2024

Reçu en préfecture le 20/09/2024



Publié le BA BS

ID : 039-200090579-20240918-D\_108\_2024-DE

VAL SURAN- Saint Julien	Bourg Saint Julien	1999		
VALZIN EN P M - Fétigny	Bourg Fétigny	2015		
VALZIN EN P M - Montadroit	Hameau de Montadroit	2001	FAS	80
<del>VAUX LES SAINT CLAUDE</del>	<del>Bourg</del>	<del>2013</del>	<del>DB</del>	<del>405</del>
VAUX LES SAINT CLAUDE	La clavelière	2019	DB	520
VERTAMBOZ	Bourg	2016	FPR	100
VILLENEUVE LES CHARNOD	Bourg	2010	FPR	80
VOSBLES/VALFIN	Bourg Vosbles	2012	FPR	100
VOSBLES/VALFIN	Hameau de Chavagna	1994	Lagune	60
VOSBLES/VALFIN	Hameau de Mongefond	1999	Lagune	40
<b>VOSBLES/VALFIN</b>	<b>Bourg Valfin</b>	<b>2009</b>	<b>DB</b>	<b>180</b>



1.12.2/ Quantités de boues issues des ouvrages d'épuration et curages divers  
(Indicateur descriptif D203.0)

Boues issues des stations d'épurations et évacuées entre le 1<sup>er</sup> janvier et le 31 décembre 2023 et opérations de curage diverses :

DATE	EVACUATIONS DE BOUES VERS UNE AUTRE STEP	M <sup>3</sup>	Tonnes de Matières Sèches
13/01/2023	DECANTEUR STEP POIDS DE FIOLE	19,20	0,96
16/01/2023	DECANTEUR STEP CHANCIA	17,32	0,87
23/01/2023	DECANTEUR STEP VAUX LES ST CLAUDE	49,20	2,46
25/01/2023	STEP MARTIGNA / POUZZOLANE	4,00	0,20
15/02/2023	STEP CHATAGNA / BOUES	8,94	0,45
09/03/2023	STEP COISIA / BOUE MONTAIN + LE BOURG	15,56	0,78
29/03/2023	DECANTEUR CERNON + CHASSE CERNON BOURG	7,70	0,39
17/04/2023	CURAGE POMPAGE BOUES COISIA BOURG + PARTIELLE DECANTEUR + COISIA MONTAIN	16,38	0,82
27/04/2023	STEP CHARNOD / DECANTEUR POUZZOLANE	8,46	0,42
23/05/2023	POMPAGE BOUES STEP VALFIN	25,00	1,25
04/07/2023	DECANTEUR JEURRE	16,70	0,84
25/07/2023	THOIRETTE POMPAGE BOUES	16,00	0,80
25/07/2023	CONDES POMPAGE BOUES	17,00	0,85
04/08/2023	POMPAGE BOUE DESSIA + GRANGES DE DESSIA	16,00	0,80
11/08/2023	POMPAGE BOUES STEP CHANCIA / LA RAVIERE	17,54	0,88
14/08/2023	POMPAGE BOUES STEP VAUX LES ST CLAUDE	15,76	0,79
18/09/2023	DECANTEUR CASCADE DU HERISSON	9,00	0,45
19/09/2023	STEP BAREZIA SUR AIN / LE GRINGALET POMPAGE	9,06	0,45
19/09/2023	STEP VAUX LES ST CLAUDE POMPAGE BOUES	34,98	1,75
26/09/2023	POMPAGE BOUES STEP NEGLIA	18,00	0,90
25/09/2023	DECANTEUR ST MAUR	8,80	0,44
02/11/2023	POMPAGE DECANTEUR ETIVAL	36,00	1,80
21/11/2023	POMPAGE BOUES STEP ST MAUR / DECANTEUR	8,96	0,45
23/11/2023	STEP COISIA ET THOIRETTE	16,38	0,82
	<b>TOTAL 2023</b>	<b>411,94</b>	<b>20,62</b>

DATE	CURAGES/EVACUATIONS DE SABLES	
26/01/2023	STEP MOIRANS / POMPAGE PR	1,00
07/02/2023	DEBOUCHAGE ARINTHOD	1,00
14/02/2023	DEBOUCHAGE BONLIEU	1,00
20/02/2023	BEFFIA/PRESILLY/CHAVERIE/MOUTONNE/ CHATAGNA/CRESSIA/ORGELET	6,94
23/02/2023	DEBOUCHAGE ZONE ARTISANALE MOIRANS	1,00
07/03/2023	PR + STEP MOIRANS	8,00
09/03/2023	DESSABLEUR STEP ARINTHOD + DEGRILLEUR + PR 3 DO + DO ST HYMETIERE + PR STEP	6,56
16/03/2023	PR POIDS DE FIOLE	1,00
24/03/2023	DO LAPERRIERE / GIGNY / PR + ENTREE STEP VILLENEUVE / PR CEFFIA +DO + CHASSE + CHASSE STATION / CHASSE STEP AROMAS /DO MARSONNAIS / ZON INFILTRATION / STEP VOSBLES / STEP CORNOD	7,12
27/03/2023	DEBOUCHAGE VOUGLANS	1,00
18/04/2023	CURAGE HAUTECOUR	1,00
18/04/2023	DEGRILLEUR ARINTHOD + POSTE COLATURE + BASSIN ORAGE	9,50
27/04/2023	POMPAGE SABLE STEP ORGELET	2,36
12/05/2023	DEBOUCHAGE TOUR DU MEIX	1,00
29/06/2023	POUBELLE STEP ORGELET	2,00
27/07/2023	CURAGE RUE DU PRE + DO COLLEGE + GENDARMERIE ARINTHOD	1,00
27/07/2023	CURAGE IMPASSE CROIX DE FER /ARINTHOD	1,00
31/07/2023	POMPAGE NETTOYAGE PR TOUR DU MEIX + CRENANS / CHASSE ET PR LOUVENNES / CURAGE PR STEP ST JULIEN +DESSABLEUR ENTREE STEP	4,00
02/08/2023	POUZZOLANE ET CHASSE STEP CHARNOD/ PR CHASSE CEFFIA/ PR DESSABLEUR STEP THOIRETTE/ PR CONDES / CURAGE COISIA MONTAIN / DESSABLEUR STEP CORNOD	7,08
10/08/2023	DESSABLEUR + PR DOUCIER +FONTENU + BONLIEU	4,96
08/09/2023	POMPAGE FILTRE POZZOLANE COISIA /MONTAIN COISIA BOURG + PR ORGELET + POUBELLE + DESSABLEUR TANNERIE	7,46
19/09/2023	CURAGE RESEAUX POUR ITV /MOIRAN + DENEZIERES + DEBOUCHAGE RESEAUX BASSIN ORAGE ORGELET + DEBOUCHAGE FOSSE LAVANCIA PERCY	1,50
09/10/2023	POMPAGE NETTOYAGE /MOUTONNE / CHAVERIA / CHATAGNA	4,00
25/10/2023	CURAGE + PASSAGE CAMERA TOUR DU MEIX	1,00
20/11/2023	CURAGE RESAUX DES BUTS / ORGELET + DEBOUCHAGE RESEAUX LAPERRIERE / ROUTE DE LA CONDAMINE	4,00
26/12/2023	POMPAGE POUBELLE STEP ORGELET	3,60

27/12/2023	POMPAGE CURAGE ENTREE SORTIE STEP COISIA+ PR THOIRETTE	
29/12/2023	POMPAGE CURAGE DESSABLEUR STEP ST JULIEN	4,00
	<b>TOTAL 2023</b>	<b>95,08</b>

DATE	EVACUATIONS DE GRAISSES	M <sup>3</sup>
27/02/2023	GRAISSE STEP ARINTHOD	3,00
20/04/2023	STEP ARINTHOD / DEGRAISSEUR	3,00
15/06/2023	STEP ARINTHOD / DEGRAISSEUR	3,00
05/08/2023	PR DIVERS MOIRANS + GRAISSE STEP MOIRANS ET ARINTHOD	9,50
11/09/2023	POMPAGE GRAISSE STEP ARINTHOD	3,00
13/11/2023	POMPAGE GRAISSE STEP ARINTHOD	3,00
	<b>TOTAL 2023</b>	<b>24,50</b>

EVACUATIONS SUR PLATEFORME DE COMPOSTAGE EN 2023	Quantités Traitées (TMS)
Station d'épuration de SAINT JULIEN 84,10 T de boues brutes (siccité moyenne 20,2 %)	16,99
Station d'épuration de MOIRANS EN MONTAGNE 175 T de boues brutes (siccité moyenne 16,6 %)	29,05
Station d'épuration d'ORGELET 57,98 T de boues brutes (siccité moyenne 90 %)	52,18
<b>TOTAL</b>	<b>98,22</b>

EVACUATIONS EN CENTRE D'INCINERATION EN 2023	Quantités Traitées (TMS)
Station d'épuration de MOIRANS-EN-MONTAGNE 29,40 T de boues brutes (siccité moyenne 16,6 %)	4,88
<b>TOTAL</b>	<b>4,88</b>

EVACUATIONS EN EPANDAGE AGRICOLE EN 2023	Quantités Traitées (TMS)
Station d'épuration d'ARINTHOD	0,00
<b>TOTAL</b>	<b>0,00</b>

### 1.13/ Caractéristiques du réseau de collecte

#### 1.13.1/ Linéaire de canalisations de collecte des eaux usées par système d'assainissement

Les réseaux d'assainissement sur le territoire de TEC représentent :

- **125,23** Km de réseau unitaire
- **133,45** Km de réseau séparatif
- **24,32** Km de réseau de refoulement

Soit un linéaire total de **285,06 km**.

Le détail par commune est le suivant :

Commune implantation	Nom système	Longueur réseau unitaire	Longueur réseau séparatif	Refoulem ent	Longueur Totale
ANDELOT MORVAL	Hameau d'Andelot	1,82	0,00	0,00	1,82
ARINTHOD	Bourg	5,98	5,26	0,00	11,24
ARINTHOD	Hameau Négliia	0,00	0,76	0,00	0,76
AROMAS	Bourg + Marsonna et Burigna	0,89	5,23	2,05	8,17
AROMAS	Ceffia	0,94	0,33	0,22	1,48
BAREZIA SUR L'AIN	Lotissement du Gringalet	0,00	0,78	0,00	0,78
BEFFIA	Bourg	0,25	0,73	0,00	0,98
BLYE	Bourg	1,08	0,53	0,00	1,61
BONLIEU	Bourg	0,00	2,64	0,60	5,28
CERNON	Cité EDF	0,40	0,00	0,00	0,40
CERNON	Menouille	1,06	0,00	0,00	1,06

CERNON	Bourg + les lattes	2,03	0,47		
CHANCIA	Bourg	1,34	0,00		
CHANCIA	Lotissement La Ravière	0,00	1,40	0,00	1,40
CHAREZIER	Lotissement	0,00	0,15	0,00	0,15
CHARNOD	Bourg	0,00	1,21	0,00	1,21
CHATILLON	Bourg	2,20	0,00	0,00	2,20
CHAVERIA	Bourg	2,28	0,00	0,00	2,28
CHAVERIA	Hameau de Chatagna	1,00	0,00	0,00	1,00
CLAIRVAUX	Bourg / SIA Vallée du Drouvenant	24,70	16,50	3,85	45,05
CLAIRVAUX	Hameau de Soyria	0,30	0,00	0,00	0,30
THOIRETTE COISIA	COISIA	0,80	0,60	0,00	1,40
THOIRETTE COISIA	MONTAIN	0,00	0,87	0,00	0,87
CONDES	Bourg	1,19	0,41	0,15	1,74
CORNOD	Hameau de Thorégna	0,73	0,00	0,00	0,73
CORNOD	bourg + Brolaines	2,19	0,69	0,68	3,56
COYRON	Bourg	0,70	0,50	0,00	1,20
CRENANS	Bourg	0,00	3,35	0,00	3,35
CRESSIA	Bourg	2,70	1,40	0,00	4,10
DENEZIERES	Bourg	1,50	0,00	0,00	1,50
MONTLAINIA	DESSIA BOURG	0,87	0,00	0,00	0,87
MONTLAINIA	Granges de Dessia	0,48	0,00	0,00	0,48
DOMPIERRE SUR MONT	Bourg	3,84	0,15	0,24	4,23
DOUCIER	Bourg	4,04	5,31	8,82	18,17
ETIVAL	Bourg	2,50	1,10	0,00	3,60
ETIVAL	Hameau Les Ronchoux	1,40	2,10	0,31	3,81
VALZIN EN PETITE MONTAGNE	FETIGNY	0,00	0,74	0,09	0,82
FONTENU	CHALAIN	0,67	2,34	0,00	3,02
GENOD	Bourg	0,76	0,00	0,00	0,76
GIGNY SUR SURAN	Bourg	2,03	1,81	0,10	3,94
JEURRE	Bourg	1,22	0,32	0,10	1,64
LA CHAILLEUSE	Essia Bourg	0,00	1,40	0,00	1,40
LARGILLAY - MARSONNAY	Largillay	1,05	0,00	0,00	1,05
LAVANCIA EPERCY	Epine	0,00	0,40	0,00	0,40
LAVANCIA EPERCY	Viellard	0,00	0,40	0,00	0,40
LECT	Hameau de Lect	1,34	0,44	0,00	1,78
LECT	Hameau de Vouglans / Combe du Bief	1,00	0,44	0,00	1,44
LECT	Hameau de Vouglans / Camping	0,60	0,00	0,00	0,60
VALZIN EN PETITE MONTAGNE	MONTADROIT	0,00	0,62	0,00	0,62
VAL SURAN	LOUVENNE	0,00	1,13	0,60	1,73
MAISOD	Bourg / SIA MERCANTINE	3,00	13,10		16,10
MARTIGNA	Lotissement du Haut village	0,00	0,30	0,00	0,30
MARTIGNA	Bourg	0,00	1,80	0,00	1,80
MENETRUX EN JOUX	Maison des Cascades	0,00	0,30	0,00	0,30
MEUSSIA	Bourg	4,60	0,90	0,00	5,50
MOIRANS en Montagne	Bourg	0,00	17,50	0,50	18,00
MONTCUSEL	H Grand Serve	0,00	0,17	0,00	0,17
MOUTONNE	Bourg	1,20	0,00	0,26	1,46
NOGNA	Bourg	2,50	0,00	0,00	2,50
ONOZ	Bourg	1,55	0,10	0,00	1,65

ORGELET	Bourg	9,97	9,96		
ORGELET	Merlia	0,20	1,30		
POIDS de FIOLE	Bourg	1,00	1,70	0,30	3,00
PONT DE POITTE	Bourg / Interco	8,10	2,91		11,01
PRESILLY	Bourg	1,00	0,00	0,00	1,00
VAL SURAN	SAINT JULIEN	5,60	4,53	0,30	10,43
SAINT HYMETIERE	SAINT HYMETIERE	1,50	2,57	0,00	4,07
SAINT MAUR	Bourg	1,52	0,28	0,70	2,50
SARROGNA	centre bourg	0,00	0,75	0,00	0,75
SOUCIA	Bourg + lotisst	2,35	0,39	0,00	2,74
THOIRETTE COISIA	THOIRETTE	0,76	2,43	0,00	3,19
TOUR DU MEIX (la)	Bourg	0,00	3,90	0,25	4,15
VAUX LES SAINT CLAUDE	Bourg	1,55	0,70	1,20	3,45
VERTAMBOZ	Bourg	0,99	0,00	0,00	0,99
AROMAS	VILLENEUVE LES CHARNOD	0,00	0,47	0,00	0,47
VOSBLES VALFIN	VOSBLES BOURG	0,00	1,61	0,00	1,61
VOSBLES VALFIN	Hameau de Chavagna	0,00	1,01	0,00	1,01
VOSBLES VALFIN	Hameau de Mongefond	0,00	0,90	0,00	0,90
VOSBLES VALFIN	Valfin	0,00	1,37	0,00	1,37
		125,26	133,45	24,32	
			<b>TOTAL</b>		<b>285,06</b>

1.13.2 / Identification des ouvrages existants afin de maîtriser les déversements d'effluents au milieu naturel par les réseaux unitaires en temps de pluie par système d'assainissement.

132 déversoirs d'orage assurent le déversement du surplus d'eau en cas d'intempéries sur le territoire de la Communauté de Communes.

Commune implantation	Nom step	Nombre de déversoirs d'orage
ANDELLOT MORVAL	Hameau d'Andelot	1
ARINTHOD	Hameau Négli	0
ARINTHOD	Bourg	4
AROMAS	Ceffia	2
AROMAS	Bourg + Marsonnas et Burigna	2
BAREZIA SUR L'AIN	Lotissement du Gringalet	0
BEFFIA	Bourg	3
BLYE	Bourg	2
BONLIEU	Bourg	1
CERNON	Menouille	2
CERNON	Cité EDF	1
CERNON	Bourg + les lattes	3
CHANCIA	Bourg	1
CHANCIA	Lotissement La Ravière	0
CHAREZIER	Lotissement	1
CHARNOD	Bourg	1
CHATILLON	Bourg	1
CHAVERIA	Hameau de Chatagna	1
CHAVERIA	Bourg	0
CLAIRVAUX	Hameau de Soyria	0

<b>CLAIRVAUX</b>	<b>Bourg / SIA Vallée du Drouvenant</b>	
COISIA	Hameau Le Montain	
COISIA	bourg	4
CONDES	Bourg	1
CORNOD	Hameau de Thorégna	1
CORNOD	bourg + Brolaines + Vilette	4
COYRON	Bourg	1
CRENANS	Bourg	1
CRESSIA	Bourg	3
DENEZIERES	Bourg	3
DESSIA	Granges de Dessia	1
DESSIA	Bourg	1
DOMPIERRE SUR MONT	Bourg	1
DOUCIER	Bourg	3
ETIVAL	Hameau Les Ronchaux	1
ETIVAL	Bourg	1
FETIGNY	Bourg	0
GENOD	Bourg	2
GIGNY SUR SURAN	Bourg	7
JEURRE	Bourg	1
LA CHAILLEUSE	Essia Bourg	1
LARGILLAY - MARSONNAY	Largillay	1
LAVANCIA EPERCY	Epine	0
LAVANCIA EPERCY	Viellard	0
LECT	Hameau de Lect	1
LECT	Hameau de Vouglans / Combe du Bief	1
LECT	Hameau de Vouglans / Camping	0
LEGNA	Hameau de Montadroit	0
LOUVENNE	Bourg	0
<b>MAISOD</b>	<b>Bourg / SIA MERCANTINE</b>	<b>5</b>
MARIGNY	CHALAIN	5
MARTIGNA	Lotissement du Haut village	0
MENETRUX EN JOUX	Maison des Cascades	0
MEUSSIA	Bourg	0
MOIRANS en Montagne	Bourg	0
MONTCUSEL	H Grand Serve	0
MOUTONNE	Bourg	1
NOGNA	Bourg	1
ONoz	Bourg	1
ORGELET	Merlia	1
ORGELET	Bourg	4
POIDS de FIOLE	Bourg	1
<b>PONT DE POITTE</b>	<b>Bourg / Interco</b>	<b>12</b>
PRESILLY	Bourg	1
SAINT HYMETIERE SUR V.	Bourg	3
SAINT JULIEN	Bourg	4
SAINT MAUR	Bourg	1
SARROGNA	centre bourg	0
SOUCIA	Bourg + lotissement	1

THOIRETTE	Bourg	
TOUR DU MEIX (la)	Bourg	
VAUX LES SAINT CLAUDE	Bourg file 1	0
VERTAMBOZ	Bourg	0
VILLENEUVE LES CHARNOD	Bourg	0
VOSBLES	Hameau de Mongefond	0
VOSBLES	Hameau de Chavagna	0
VOSBLES	Bourg	0
VOSBLES	Valfin	0

## 1.13.3 / Postes de relevage sur le réseau de collecte ou en entrée de station d'épuration

Commune	Lieu step	Nombre de poste de relevage Réseau	Nombre de poste de relevage step	Nb PR Réseau + STEP
ANDELOT MORVAL	Hameau d'Andelot	0	0	0
ARINTHOD	Hameau Néglià	0	0	0
ARINTHOD	Bourg	0	1	1
AROMAS	Bourg + Marsonna et Burigna	2	0	2
AROMAS	Ceffia	1	0	1
BAREZIA SUR L'AIN	Lotissement du Gringalet	0	1	1
BEFFIA	Bourg	0	2	2
BLYE	Bourg	0	0	0
BONLIEU	Bourg	1	1	2
CERNON	Bourg + les lattes	0	0	0
CERNON	Cité EDF	0	0	0
CERNON	Menouille	0	0	0
CHANCIA	Bourg	0	0	0
CHANCIA	Lotissement La Ravière	0	1	1
CHAREZIER	Lotissement	0	0	0
CHARNOD	Bourg	0	0	0
CHATILLON	Bourg	0	0	0
CHAVERIA	Bourg	0	2	2
CHAVERIA	Hameau de Chatagna	0	1	1
CLAIRVAUX	Bourg / SIA Vallée du Drouvenant	6	2	8
CLAIRVAUX	Hameau de Soyria	0	0	0
CONDES	Bourg	1	0	1
CORNOD	bourg + Brolaines	1	0	1
CORNOD	Hameau de Thorégna	0	0	0
COYRON	Bourg	0	2	2
CRENANS	Bourg	0	2	2
CRESSIA	Bourg	0	2	2
DENEZIERES	Bourg	0	0	0
DOMPIERRE SUR MONT	Bourg	1	0	1
DOUCIER	Bourg	2	0	2
ETIVAL	Bourg	0	0	0
ETIVAL	Hameau Les Ronchoux	2	0	2
FONTENU	Marigny (régie CHALAIN)	2	2	4
GENOD	Bourg	0	0	0



GIGNY SUR SURAN	Bourg			
JEURRE	Bourg			
LA CHAILLEUSE - Essia	Bourg Essia	0	0	0
LARGILLAY - MARSONNAY	Largillay	0	0	0
LAVANCIA EPERCY	Epine	0	0	0
LAVANCIA EPERCY	Viellard	0	0	0
LECT VOUGLANS	Lect	0	0	0
LECT VOUGLANS	Vouglans / Combe du Bief	0	0	0
LECT VOUGLANS	Vouglans / Camping	0	0	0
<b>MAISOD (+CHARCHILLA)</b>	<b>Bourg / SIEA MERCANTINE</b>	<b>3</b>	<b>2</b>	<b>5</b>
MARTIGNA	Lotissement du Haut village	0	0	0
MARTIGNA	Bourg	0	0	0
MENETRUX EN JOUX	Maison des Cascades	0	0	0
MEUSSIA	Bourg	0	0	0
MOIRANS en Montagne	Bourg	3	1	4
MONTCUSEL	H Grand Serve	0	1	1
MONTLAINSA - Dessia	Bourg Dessia	0	0	0
MONTLAINSA - Dessia	Granges de Dessia	0	0	0
MOUTTONNE	Bourg	1	0	1
NOGNA	Bourg	0	2	2
ONOZ	Bourg	0	1	1
ORGELET	Bourg	1	1	2
ORGELET	Merlia	0	0	0
POIDS de FIOLE	Bourg	1	0	1
<b>PONT DE POITTE - PATORNAY</b>	<b>Bourg Pont de Poitte DSP</b>	<b>4</b>	<b>2</b>	<b>6</b>
PRESILLY	Bourg	0	1	1
SAINT HYMETIERE SUR V.	Bourg	0	1	1
SAINT MAUR	Bourg	1	0	1
SARROGNA	centre bourg	0	0	0
SOUCIA	Bourg + lotisst	0	1	1
THOIRETTE/COISIA - Coisia	bourg Coisia	0	0	0
THOIRETTE/COISIA - Coisia	Hameau Le Montain	0	0	0
THOIRETTE/COISIA - Thoirette	Bourg Thoirette	1	1	2
TOUR DU MEIX (la)	Bourg	4	1	5
VAL SURAN - Louvenne	Bourg Louvenne	1	0	1
VAL SURAN- Saint Julien	Bourg Saint Julien	1	1	2
VALZIN EN P M - Fétigny	Bourg Fétigny	1	0	1
VALZIN EN P M - Montadroit	Hameau de Montadroit	0	0	0
VAUX LES SAINT CLAUDE	Bourg	1	1	2
VERTAMBOZ	Bourg	0	1	1
VILLENEUVE LES CHARNOD	Bourg	0	1	1
VOSBLES/VALFIN	Bourg Vosbles	0	0	0
VOSBLES/VALFIN	Hameau de Chavagna	0	0	0
VOSBLES/VALFIN	Hameau de Mongefond	0	0	0
VOSBLES/VALFIN	Bourg Valfin	0	1	1
	<b>TOTAL</b>	<b>44</b>	<b>39</b>	<b>82</b>

## II/ Indicateurs de performance

### 2.1/ Taux de desserte par des réseaux de collecte des eaux usées

(Indicateur descriptif P201.1)

Cet indicateur est le ratio entre le nombre d'abonnés desservis par le réseau d'assainissement collectif et le nombre d'abonnés potentiels déterminé à partir du document de zonage d'assainissement.

Le nombre potentiel étant égal au nombre d'abonnés, le taux de desserte est donc de 100 %.

## Détermination de l'ICGP Terre d'Emeraude Communauté

Barème	Critères	Informations disponibles	
		Oui / Non	Points attribués
+ 10 points	VP.250 Existence d'un plan des réseaux de collecte des eaux usées mentionnant la localisation des ouvrages annexes (poste de refoulement ou de relèvement, déversoirs d'orage,...), et s'ils existent, les points d'autosurveillance du fonctionnement des réseaux d'assainissement.	Oui	10
+ 5 points	VP.251 Définition d'une procédure de mise à jour du plan des réseaux afin de prendre en compte les travaux réalisés (extension, réhabilitation, ou renouvellement des réseaux) et les données acquises depuis la dernière mise à jour. Mise à jour à minima annuelle du plan.	Oui	5
<b>L'obtention des 15 premiers points est nécessaire, avant de pouvoir ajouter les points suivants : OK (15)</b>			
+ 10 points	VP.252 Existence d'un inventaire des réseaux identifiant les tronçons avec mention du linéaire de la canalisation, de la catégorie de l'ouvrage, de la précision des informations cartographiques, et pour au moins la moitié du linéaire total de réseau les informations sur les diamètres et matériaux des tronçons.	Oui	10
Lorsque les matériaux et les diamètres sont renseignés pour la moitié du linéaire total des réseaux, un point supplémentaire est attribué chaque fois que sont renseignés 10% supplémentaires du linéaire total, jusqu'à 90%. Le cinquième point est attribué lorsque les informations sur les matériaux et diamètres sont rassemblées pour au moins 95% du linéaire total.			
De 1 à 5 points supplémentaires	VP.253 Pourcentage du linéaire de réseau dont les informations sur les diamètres et matériaux des tronçons sont renseignées	85%	3
+ 10 points	VP.254 L'inventaire des réseaux mentionne la date ou la période de pose des tronçons identifiés à partir du plan des réseaux, pour au moins la moitié du linéaire total de réseau.	Oui	10
Lorsque l'année ou la période de pose est renseignée pour la moitié du linéaire total des réseaux, un point supplémentaire est attribué chaque fois que sont renseignés 10% supplémentaires du linéaire total, jusqu'à 90%. Le cinquième point est attribué lorsque l'année ou la période de pose est renseignée pour au moins 95% du linéaire total.			
De 1 à 5 points supplémentaires	VP.255 Pourcentage du linéaire de réseau dont les informations sur les années ou périodes de pose des tronçons sont renseignées	77%	2
<b>A ce stade du barème, 40 points au minimum doivent être obtenus pour pouvoir y ajouter les points suivants : OK (40)</b>			

+ 10 points	VP.256 Le plan des réseaux comporte une information géographique précisant l'altimétrie des canalisations, pour au moins la moitié du linéaire total de réseau.	Oui	10
Lorsque l'altimétrie est renseignée pour la moitié du linéaire total des réseaux, un point supplémentaire est attribué chaque fois que sont renseignés 10% supplémentaires du linéaire total, jusqu'à 90%. Le cinquième point est attribué lorsque l'altimétrie des canalisations est renseignée pour au moins 95% du linéaire total.			
De 1 à 5 points supplémentaires	VP.256 Pourcentage du linéaire de réseau dont les informations sur l'altimétrie des tronçons sont renseignées	65%	1
+ 10 points	VP.257 Localisation et description des ouvrages annexes (postes de relèvement, postes de refoulement, déversoirs, ...)	Oui	10
+ 10 points	VP.258 Existence et mise à jour au moins annuelle d'un inventaire des équipements électromécaniques existant sur les ouvrages de collecte et transport des eaux usées.	Non (connaissance partielle)	0
+ 10 points	VP.259 Le plan ou l'inventaire mentionne le nombre de branchements pour chaque tronçon du réseau (nombre de branchements entre deux regards de visite).	Non (connaissance partielle)	0
+ 10 points	VP.260 L'inventaire récapitule et localise les interventions et travaux réalisés sur chaque tronçon de réseaux (curage curatif, désobstruction, réhabilitation, renouvellement,...)	Non (connaissance partielle)	0
+ 10 points	VP.261 Mise en œuvre d'un programme pluriannuel d'enquête et d'auscultation du réseau, un document rendant compte de sa résiliation. Y sont mentionnés les dates des inspections de l'état des réseaux, notamment par caméra, et les réparations ou travaux effectués à leur suite.	Non	0
+ 10 points	VP.262 Mise en œuvre d'un programme pluriannuel de travaux de réhabilitation et de renouvellement (programme détaillé assorti d'un estimatif chiffré portant sur au moins trois ans).	Oui	10
<b>Nombre de points total obtenus</b>			<b>71</b>

### **2.3/ Conformité de la collecte des effluents**

(Indicateur descriptif P203.3)

Au regard des prescriptions nationales issues de la directive ERU, cet indicateur de valeur 0 (non-conforme) ou 100 (conforme) pour chaque système de collecte (ensemble de réseaux aboutissant à une même station) s'obtient auprès des services de la Police de l'Eau. Un indice de conformité global pour le service est ensuite obtenu en pondérant par l'importance de la charge brute de pollution organique transitant par chaque système.

Voir Annexe : Tableau des conformités transmis par le service Police de l'Eau de la DDT

### **2.4/ Conformité des équipements d'épuration**

(Indicateur descriptif P204.3)

Au regard des prescriptions nationales issues de la directive ERU, cet indicateur de valeur 0 (non-conforme) ou 100 (conforme) pour chaque station s'obtient auprès des services de la Police de l'Eau. Un indice de conformité global pour le service est ensuite obtenu en pondérant par l'importance de la charge brute de pollution organique transitant par chaque système.

Voir Annexe : Tableau des conformités transmis par le service Police de l'Eau de la DDT

### **2.5/ Conformité de la performance des ouvrages d'épuration**

(Indicateur descriptif P205.3)

Au regard des prescriptions nationales issues de la directive ERU, cet indicateur de valeur 0 (non-conforme) ou 100 (conforme) pour chaque système s'obtient auprès des services de la Police de l'Eau. Un indice de conformité global pour le service est ensuite obtenu en pondérant par l'importance de la charge brute de pollution organique transitant par chaque système.

Voir Annexe : Tableau des conformités transmis par le service Police de l'Eau de la DDT

**2.6/ Taux de boues issues des ouvrages d'épuration évacuées selon des filières conformes à la réglementation**

(Indicateur descriptif P206.3.2)

Filière mise en œuvre	Filière conforme	Quantité de matière sèche (TMS)
Epandage agricole	Oui	0,00
Evacuation vers une station d'épuration*	Oui	20,60**
Incineration	Oui	4,88
Compostage	Oui	98,22
<b>Quantité de boues évacuées conformes</b>	<b>OUI (100 %)</b>	<b>123,70</b>

\*L'évacuation vers une station d'épuration peut être considérée comme une filière conforme si le service qui réceptionne les boues a donné son accord et si la station dispose elle-même d'une filière conforme.

\*\*Concentration théorique des boues liquides : 50 kg MS/m<sup>3</sup> soit 0,05 TMS/m<sup>3</sup>

411,94 m<sup>3</sup> x 0,05 TMS/m<sup>3</sup> = 20,60 TMS

Pour l'exercice 2023, le taux de boues évacuées selon les filières conformes à la réglementation est de 100 %.

**III/ Financement du service****3.1/ Montant de la redevance et des différentes participations****En 2021, les redevances ont été harmonisées à l'échelle du territoire :**

Le service assainissement étant un service public à caractère industriel et commercial, celui-ci doit s'équilibrer en dépenses (fonctionnement + investissement) et en recettes (redevances perçues auprès des usagers + subventions éventuelles). Une redevance d'assainissement collectif uniformisée sur l'ensemble du territoire nous était imposée.

## 3.1.1 / Redevance assainissement collectif

Depuis le 1<sup>er</sup> août 2021 :

Tarifs harmonisés sur l'ensemble du territoire :

- Part fixe : 90,64 € HT / an soit 99,70 € TTC / an
- Part variable : 1,60 € HT / m<sup>3</sup> soit 1,76 € TTC / m<sup>3</sup>

	2021	2022	2023
Montants facturés	1 281 056,97 € HT	2031 530,37 € HT	2 203 381,19 € HT

## 3.1.2/ Redevance modernisation des réseaux de collecte

L'Agence de l'Eau a institué la redevance de modernisation des réseaux de collecte et en fixe le taux. Cette redevance apparaît sur la facture de la redevance d'assainissement collectif. L'intégralité des sommes perçues est reversée à l'Agence de l'Eau.

Redevance de modernisation des réseaux de collecte (€/m <sup>3</sup> )	2021	2022	2023
Sur l'ensemble du territoire	0,15 € / m <sup>3</sup>	0,16 € / m <sup>3</sup>	0,16 € / m <sup>3</sup>



**Remarques :**

	2021	2022	2023
Montants facturés puis reversés à l'AERMC	31 500,75 €	28 218,00 €	30 376,00 €

Lorsqu'il existe une convention de facturation avec une commune ou un délégataire d'eau potable, cette redevance ne transite pas par TEC.

**3.1.3/ La Participation pour le financement de l'assainissement collectif (PFAC)**

Depuis le 1<sup>er</sup> janvier 2023 :

PFAC harmonisée sur l'ensemble du territoire : 2000 € TTC par logement

	2021	2022	2023
PFAC facturées	14 PFAC pour 25 708,31 € HT	18 PFAC pour 26 573,66 € HT	10 PFAC pour 17 397 € HT

**Remarque :** Malgré l'harmonisation au 1<sup>er</sup> janvier 2022, certaines PFAC facturées en 2022 ont été établies sur la base des anciens tarifs puisque c'est la date du raccordement qui est prise en compte.

**3.2/ Impayés**

	2021	2022	2023
VP.119 - Somme des abandons de créances et versements à un fonds de solidarité	2 419,81 € TTC	906,65 € TTC	1 878,76 € TTC
VP.268 – Impayés*	15 762,38 € TTC*	43 711,26 € TTC*	63 338,43 TTC*

\*Impayés relevés au 5 septembre 2024

**3.3/ Encours de la dette**

	2021	2022	2023
VP.182 - Encours de la dette	10 304 768,06 €	10 098 911,81 €	9 391 100,92 €

**3.4/ Epargne**

VP.183 - Epargne brute annuelle

	2021	2022	2023
Dépenses réelles de fonctionnement (D)	1 068 684,51 € HT	1 268 510,19 € HT	1 380 392,37 € HT
Recettes réelles de fonctionnement (R)	1 723 485,01 € HT	2 031 530,37 € HT	2 259 937,80 € HT
<b>Epargne = R -D</b>	<b>654 800,50 € HT</b>	<b>763 020,18 € HT</b>	<b>879 005,43 € HT</b>

*Pour information :*

	2021	2022	2023
Dépenses réelles d'investissement	3 896 541,95 € HT	2 789 810,12 € HT	2 434 444,50 € HT
Recettes réelles d'investissement	2 450 880,58 € HT	2 106 678,81 € HT	2 235 761,39 € HT

**IV/ Projets 2024**

- Poursuite des travaux initiés en 2023 sur les communes de Pont-de-Poitte (hameau de Poitte), Largillay-Marsonnay (village de Largillay), Chatillon, Cernon (Menouille).
- Démarrage des travaux à Onoz et à Arinthod
- Une réflexion sera menée pour l'application de pénalités financières en cas de non-respect des obligations de raccordement ou d'obstacle mis à l'accomplissement de la mission de contrôle.





**ANNEXE : Tableau des conformités transmis par le service Police de l'Eau de la DDT**

LISTE_STEU 39 (données 2022)										JUGEMENT_CONFORMITE (2023)							
identification				sous-total Capacité	39866	localisation			APMD	conformité COLLECTE		conformité EQUIPEMENT		conformité PERFORMANCES		conformité GLOBALE	
code_SAND RE	commune_i mplantation	nom_STEU	type	classe_taille	capacité	bassin_versa nt	arrondisseme nt	EPCI	APMD	locale	nationale (ERU)	locale	nationale (ERU)	locale	nationale (ERU)	globale	avancement
6,0939E+10	ANDELOT MORVAL	HAMEAU D'ANDELOT	lagune	50 - 200	100	AIN	Lons-le-Saunier	CC Terre d'Emeraude	NON	NON CONFORME	NON CONFORME	CONFORME	CONFORME	CONFORME	CONFORME	NON CONFORME ERU	NON CONFORME
6,0939E+10	ARINTHOD	BOURG	BA BS	2000 - 15000	2400	AIN	Lons-le-Saunier	CC Terre d'Emeraude	OUI	NON CONFORME	NON CONFORME	NON CONFORME	NON CONFORME	NON CONFORME	NON CONFORME	NON CONFORME ERU	EN COURS DE MISE EN CONFORMITE (ÉTUDES)
6,0939E+10	ARINTHOD	HAMEAU NEGLIA	FAS	50 - 200	60	AIN	Lons-le-Saunier	CC Terre d'Emeraude	NON	CONFORME	CONFORME	CONFORME	CONFORME	CONFORME	CONFORME	CONFORME	CONFORME
6,0939E+10	AROMAS	BOURG + MARSOGNA + MERIGNA	FPR	500 - 1000	600	AIN	Lons-le-Saunier	CC Terre d'Emeraude	NON	NON CONFORME	NON CONFORME	CONFORME	CONFORME	CONFORME	CONFORME	NON CONFORME ERU	EN COURS DE MISE EN CONFORMITE (TRAVAUX)
6,0939E+10	AROMAS	HAMEAU DE CEFIA	FPR	50 - 200	100	AIN	Lons-le-Saunier	CC Terre d'Emeraude	NON	CONFORME	CONFORME	CONFORME	CONFORME	CONFORME	CONFORME	CONFORME	CONFORME
6,0939E+10	BAREZIA SUR L'AIN	LOTISSEMENT DU GRINGALET	LB	50 - 200	200	AIN	Lons-le-Saunier	CC Terre d'Emeraude	NON	CONFORME	CONFORME	CONFORME	CONFORME	CONFORME	CONFORME	CONFORME	CONFORME
6,0939E+10	BEFFIA	BOURG	FPR	50 - 200	110	AIN	Lons-le-Saunier	CC Terre d'Emeraude	NON	CONFORME	CONFORME	CONFORME	CONFORME	CONFORME	CONFORME	CONFORME	CONFORME
6,0939E+10	BLYE	BOURG	Lagune	200 - 500	250	AIN	Lons-le-Saunier	CC Terre d'Emeraude	NON	NON CONFORME	NON CONFORME	CONFORME	CONFORME	CONFORME	CONFORME	NON CONFORME ERU	NON CONFORME
6,0939E+10	BONLIEU	BOURG	FPR	200 - 500	300	AIN	Lons-le-Saunier	CC Terre d'Emeraude	NON	NON CONFORME	NON CONFORME	CONFORME	CONFORME	NON CONFORME	NON CONFORME	NON CONFORME ERU	NON CONFORME
6,0939E+10	CERNON	CITE EDF	FPR	50 - 200	100	AIN	Lons-le-Saunier	CC Terre d'Emeraude	NON	CONFORME	CONFORME	CONFORME	CONFORME	CONFORME	CONFORME	CONFORME	CONFORME
6,0939E+10	CERNON	MENOUILLE	DD	50 - 200	50	AIN	Lons-le-Saunier	CC Terre d'Emeraude	NON	NON CONFORME	NON CONFORME	NON CONFORME	NON CONFORME	NON CONFORME	NON CONFORME	NON CONFORME ERU	EN COURS DE MISE EN CONFORMITE (ÉTUDES)
6,0939E+10	CERNON	BOURG + LES LATTES	DB	200 - 500	350	AIN	Lons-le-Saunier	CC Terre d'Emeraude	NON	NON CONFORME	NON CONFORME	CONFORME	CONFORME	CONFORME	CONFORME	NON CONFORME ERU	EN COURS DE MISE EN CONFORMITE (ÉTUDES)
6,0939E+10	CHANCIA	BOURG	DD	50 - 200	150	BIENNE	Saint-Claude	CC Terre d'Emeraude	NON	NON CONFORME	NON CONFORME	NON CONFORME	NON CONFORME	NON CONFORME	NON CONFORME	NON CONFORME ERU	EN COURS DE MISE EN CONFORMITE (ÉTUDES)
6,0939E+10	CHANCIA	LOTISSEMENT LA RAVIERE	LB	200 - 500	250	BIENNE	Saint-Claude	CC Terre d'Emeraude	NON	NON CONFORME	NON CONFORME	CONFORME	CONFORME	CONFORME	CONFORME	NON CONFORME ERU	EN COURS DE MISE EN CONFORMITE (ÉTUDES)
6,0939E+10	CHAREZIER	LOTISSEMENT	FAS	0 - 50	50	AIN	Lons-le-Saunier	CC Terre d'Emeraude	NON	CONFORME	CONFORME	CONFORME	CONFORME	CONFORME	CONFORME	CONFORME	CONFORME
6,0939E+10	CHARNOD	BOURG	FAS	50 - 200	60	AIN	Lons-le-Saunier	CC Terre d'Emeraude	NON	CONFORME	CONFORME	CONFORME	CONFORME	CONFORME	CONFORME	CONFORME	CONFORME
6,0939E+10	CHATILLON	BOURG	DD	50 - 200	200	AIN	Lons-le-Saunier	CC Terre d'Emeraude	OUI	NON CONFORME	NON CONFORME	NON CONFORME	NON CONFORME	NON CONFORME	NON CONFORME	NON CONFORME ERU	EN COURS DE MISE EN CONFORMITE (ÉTUDES)
6,0939E+10	CHAVERIA	HAMEAU DE CHATAGNA	DB	50 - 200	80	AIN	Lons-le-Saunier	CC Terre d'Emeraude	NON	CONFORME	CONFORME	CONFORME	CONFORME	CONFORME	CONFORME	CONFORME	CONFORME
6,0939E+10	CHAVERIA	BOURG	FPR	200 - 500	220	AIN	Lons-le-Saunier	CC Terre d'Emeraude	NON	NON CONFORME	NON CONFORME	CONFORME	CONFORME	CONFORME	CONFORME	NON CONFORME ERU	EN COURS DE MISE EN CONFORMITE (TRAVAUX)
6,0939E+10	CLAIRVAUX	BOURG	BA BS	2000 - 15000	6550	AIN	Lons-le-Saunier	CC Terre d'Emeraude	NON	CONFORME	CONFORME	CONFORME	CONFORME	CONFORME	CONFORME	CONFORME	CONFORME
6,0939E+10	CLAIRVAUX	HAMEAU DE SOYRIA	F coco	0 - 50	20	AIN	Lons-le-Saunier	CC Terre d'Emeraude	NON	CONFORME	CONFORME	CONFORME	CONFORME	CONFORME	CONFORME	CONFORME	CONFORME
6,0939E+10	CONDES	BOURG	DB	200 - 500	350	BIENNE	Lons-le-Saunier	CC Terre d'Emeraude	NON	NON CONFORME	NON CONFORME	CONFORME	CONFORME	NON CONFORME	NON CONFORME	NON CONFORME ERU	NON CONFORME
6,0939E+10	CORNOD	HAMEAU DE THOREGNA	Lagune	50 - 200	90	AIN	Lons-le-Saunier	CC Terre d'Emeraude	NON	NON CONFORME	NON CONFORME	CONFORME	CONFORME	NON CONFORME	NON CONFORME	NON CONFORME ERU	NON CONFORME
6,0939E+10	CORNOD	BOURG	FPR	200 - 500	230	AIN	Lons-le-Saunier	CC Terre d'Emeraude	NON	CONFORME	CONFORME	CONFORME	CONFORME	CONFORME	CONFORME	CONFORME	CONFORME
6,0939E+10	COYRON	BOURG	FPR	50 - 200	80	AIN	Lons-le-Saunier	CC Terre d'Emeraude	NON	CONFORME	CONFORME	CONFORME	CONFORME	CONFORME	CONFORME	CONFORME	CONFORME
6,0939E+10	CRENANS	BOURG	FPR	200 - 500	320	AIN	Saint-Claude	CC Terre d'Emeraude	NON	CONFORME	CONFORME	CONFORME	CONFORME	CONFORME	CONFORME	CONFORME	CONFORME
6,0939E+10	CRESSIA	BOURG	FPR	200 - 500	500	AIN	Lons-le-Saunier	CC Terre d'Emeraude	NON	NON CONFORME	NON CONFORME	CONFORME	CONFORME	CONFORME	CONFORME	NON CONFORME ERU	EN COURS DE MISE EN CONFORMITE (TRAVAUX)
6,0939E+10	DENEZIERES	BOURG	Lagune	50 - 200	150	AIN	Lons-le-Saunier	CC Terre d'Emeraude	NON	NON CONFORME	NON CONFORME	CONFORME	CONFORME	CONFORME	CONFORME	NON CONFORME ERU	NON CONFORME
6,0939E+10	MONTLAINSA	BOURG DE DESSIA	Lagune + FPR	50 - 200	90	AIN	Lons-le-Saunier	CC Terre d'Emeraude	NON	NON CONFORME	NON CONFORME	NON CONFORME	NON CONFORME	NON CONFORME	NON CONFORME	NON CONFORME ERU	NON CONFORME
6,0939E+10	MONTLAINSA	GRANGES DE DESSIA	FAS	50 - 200	100	AIN	Lons-le-Saunier	CC Terre d'Emeraude	NON	NON CONFORME	NON CONFORME	CONFORME	CONFORME	CONFORME	CONFORME	NON CONFORME ERU	NON CONFORME
6,0939E+10	DOMPIERRE SUR MONT	BOURG	FPR	200 - 500	300	AIN	Lons-le-Saunier	CC Terre d'Emeraude	NON	NON CONFORME	NON CONFORME	CONFORME	CONFORME	CONFORME	CONFORME	NON CONFORME ERU	EN COURS DE MISE EN CONFORMITE (ÉTUDES)
6,0939E+10	DOUCIER	BOURG	Lagune	1000 - 2000	1200	AIN	Lons-le-Saunier	CC Terre d'Emeraude	NON	NON CONFORME	NON CONFORME	CONFORME	CONFORME	NON CONFORME	NON CONFORME	NON CONFORME ERU	EN COURS DE MISE EN CONFORMITE (ÉTUDES)
6,0939E+10	CHAILLEUSE (LA)	BOURG D'ESSIA	FPR	50 - 200	200	SEILLE	Lons-le-Saunier	CC Terre d'Emeraude	NON	CONFORME	CONFORME	CONFORME	CONFORME	CONFORME	CONFORME	CONFORME	CONFORME
6,0939E+10	ETIVAL	BOURG	Lagune	200 - 500	400	AIN	Saint-Claude	CC Terre d'Emeraude	NON	CONFORME	CONFORME	CONFORME	CONFORME	CONFORME	CONFORME	CONFORME	CONFORME
6,0939E+10	ETIVAL	HAMEAU LES RONCHAUX	Lagune	200 - 500	400	AIN	Saint-Claude	CC Terre d'Emeraude	NON	CONFORME	CONFORME	CONFORME	CONFORME	CONFORME	CONFORME	CONFORME	CONFORME

6,0939E+10	VALZIN EN PETITE MONTAGNE	BOURG DE FETIGNY	FPR	50 - 200	110	AIN	Lons-le-Saunier	CC Terre d'Emeraude	NON	CONFORME	CONFORME	CONFORME	CONFORME	CONFORME	CONFORME	CONFORME	CONFORME	CONFORME
6,0939E+10	GENOD	BOURG	DD	50 - 200	100	AIN	Lons-le-Saunier	CC Terre d'Emeraude	NON	NON CONFORME	NON CONFORME	NON CONFORME	CONFORME	CONFORME	CONFORME	CONFORME	ERU	CONFORME
6,0939E+10	GIGNY SUR SURAN	BOURG	Lagune	200 - 500	360	AIN	Lons-le-Saunier	CC Terre d'Emeraude	NON	NON CONFORME	NON CONFORME	NON CONFORME	NON CONFORME	NON CONFORME	NON CONFORME	NON CONFORME	NON CONFORME ERU	EN COURS DE MISE EN CONFORMITÉ (ÉTUDES)
6,0939E+10	JEURRE	BOURG	LB	200 - 500	240	BIENNE	Saint-Claude	CC Terre d'Emeraude	NON	CONFORME	CONFORME	CONFORME	CONFORME	CONFORME	CONFORME	CONFORME	CONFORME	CONFORME
6,0939E+10	LARGILLAY - MARSONNAY	LARGILLAY	DD	50 - 200	200	AIN	Lons-le-Saunier	CC Terre d'Emeraude	NON	NON CONFORME	NON CONFORME	NON CONFORME	NON CONFORME	NON CONFORME	NON CONFORME	NON CONFORME	NON CONFORME ERU	EN COURS DE MISE EN CONFORMITÉ (ÉTUDES)
6,0939E+10	LAVANCIA EPERCY	Epine	DD	0 - 50	50	AIN	Saint-Claude	CC Terre d'Emeraude	OUI	NON CONFORME	NON CONFORME	NON CONFORME	NON CONFORME	NON CONFORME	NON CONFORME	NON CONFORME	NON CONFORME ERU	NON CONFORME
6,0939E+10	LAVANCIA EPERCY	Veillard	LB	0 - 50	50	AIN	Saint-Claude	CC Terre d'Emeraude	NON	CONFORME	CONFORME	NON CONFORME	NON CONFORME	NON CONFORME	NON CONFORME	NON CONFORME	NON CONFORME ERU	NON CONFORME
6,0939E+10	LECT	HAMEAU DE LECT	LB	50 - 200	200	AIN	Saint-Claude	CC Terre d'Emeraude	NON	NON CONFORME	NON CONFORME	NON CONFORME	NON CONFORME	NON CONFORME	NON CONFORME	NON CONFORME	NON CONFORME ERU	EN COURS DE MISE EN CONFORMITÉ (ÉTUDES)
6,0939E+10	LECT	HAMEAU DE VOUGLANS + COMBE DU BIEF	DD	50 - 200	200	AIN	Saint-Claude	CC Terre d'Emeraude	NON	NON CONFORME	NON CONFORME	NON CONFORME	NON CONFORME	NON CONFORME	NON CONFORME	NON CONFORME	NON CONFORME ERU	EN COURS DE MISE EN CONFORMITÉ (ÉTUDES)
6,0939E+10	LECT	HAMEAU DE VOUGLANS + CAMPING	DD	50 - 200	200	AIN	Saint-Claude	CC Terre d'Emeraude	NON	NON CONFORME	NON CONFORME	NON CONFORME	NON CONFORME	NON CONFORME	NON CONFORME	NON CONFORME	NON CONFORME ERU	EN COURS DE MISE EN CONFORMITÉ (ÉTUDES)
6,0939E+10	VALZIN EN PETITE MONTAGNE	LEGNA (HAMEAU DE MONTADROIT)	FAS	50 - 200	60	AIN	Lons-le-Saunier	CC Terre d'Emeraude	NON	NON CONFORME	NON CONFORME	CONFORME	CONFORME	CONFORME	CONFORME	CONFORME	NON CONFORME ERU	NON CONFORME
6,0939E+10	VAL SURAN	BOURG DE LOUVENNE	FPR	50 - 200	100	AIN	Lons-le-Saunier	CC Terre d'Emeraude	NON	CONFORME	CONFORME	CONFORME	CONFORME	CONFORME	CONFORME	CONFORME	CONFORME	CONFORME
6,0939E+10	MAISOD	BOURG + SIA MERCANTINE	BA BS	1000 - 2000	2000	AIN	Saint-Claude	CC Terre d'Emeraude	NON	CONFORME	CONFORME	CONFORME	CONFORME	CONFORME	CONFORME	CONFORME	CONFORME	CONFORME
6,0939E+10	MARTIGNA	LOTISSEMENT DU HAUT VILLAGE	FAS	50 - 200	80	BIENNE	Saint-Claude	CC Terre d'Emeraude	NON	CONFORME	CONFORME	CONFORME	CONFORME	CONFORME	CONFORME	CONFORME	CONFORME	CONFORME
6,0939E+10	MARTIGNA	BOURG	FPR	50 - 200	200	BIENNE	Saint-Claude	CC Terre d'Emeraude	NON	CONFORME	CONFORME	CONFORME	CONFORME	CONFORME	CONFORME	CONFORME	CONFORME	CONFORME
6,0939E+10	MENETRUX EN JOUX	MAISON DES CASCADES	DB	50 - 200	200	AIN	Lons-le-Saunier	CC Terre d'Emeraude	NON	CONFORME	CONFORME	CONFORME	CONFORME	CONFORME	CONFORME	CONFORME	CONFORME	CONFORME
6,0939E+10	MEUSSIA	BOURG	Lagune	200 - 500	500	AIN	Lons-le-Saunier	CC Terre d'Emeraude	NON	NON CONFORME	NON CONFORME	CONFORME	CONFORME	CONFORME	CONFORME	CONFORME	NON CONFORME ERU	NON CONFORME
6,0939E+10	MOIRANS EN MONTAGNE	BOURG	BA BS	2000 - 15000	3340	AIN	Saint-Claude	CC Terre d'Emeraude	OUI	NON CONFORME	NON CONFORME	CONFORME	CONFORME	NON CONFORME	NON CONFORME	NON CONFORME	NON CONFORME ERU	NON CONFORME
6,0939E+10	MONTCESEL	HAMEAU GRAND SERVE	FAS	0 - 50	40	BIENNE	Saint-Claude	CC Terre d'Emeraude	NON	CONFORME	CONFORME	CONFORME	CONFORME	CONFORME	CONFORME	CONFORME	CONFORME	CONFORME
6,0939E+10	MOUTONNE	BOURG	Lagune	50 - 200	150	AIN	Lons-le-Saunier	CC Terre d'Emeraude	NON	NON CONFORME	NON CONFORME	CONFORME	CONFORME	CONFORME	CONFORME	CONFORME	NON CONFORME ERU	NON CONFORME
6,0939E+10	NOGNA	BOURG	FPR	50 - 200	300	SEILLE	Lons-le-Saunier	CC Terre d'Emeraude	NON	CONFORME	CONFORME	CONFORME	CONFORME	NON CONFORME	NON CONFORME	NON CONFORME	NON CONFORME ERU	NON CONFORME
6,0939E+10	ONNOZ	BOURG	FPR	50 - 200	100	AIN	Lons-le-Saunier	CC Terre d'Emeraude	NON	NON CONFORME	NON CONFORME	CONFORME	CONFORME	CONFORME	CONFORME	CONFORME	NON CONFORME ERU	NON CONFORME
6,0939E+10	ORGELET	BASE NAUTIQUE DE BELLECIN	DB	200 - 500	600	AIN	Lons-le-Saunier	CC Terre d'Emeraude	NON	CONFORME	CONFORME	CONFORME	CONFORME	NON CONFORME	NON CONFORME	NON CONFORME	NON CONFORME ERU	NON CONFORME
6,0939E+10	ORGELET	BOURG	BA BS	2000 - 15000	4500	AIN	Lons-le-Saunier	CC Terre d'Emeraude	NON	NON CONFORME	NON CONFORME	CONFORME	CONFORME	CONFORME	CONFORME	CONFORME	NON CONFORME ERU	EN COURS DE MISE EN CONFORMITÉ (ÉTUDES)
6,0939E+10	ORGELET	MERLIA	FPR	0 - 50	70	AIN	Lons-le-Saunier	CC Terre d'Emeraude	OUI	CONFORME	CONFORME	CONFORME	CONFORME	NON CONFORME	NON CONFORME	NON CONFORME	NON CONFORME ERU	EN COURS DE MISE EN CONFORMITÉ (TRAVAUX)
6,0939E+10	POIDS de FIOLE	BOURG	DB	200 - 500	500	SEILLE	Lons-le-Saunier	CC Terre d'Emeraude	NON	CONFORME	CONFORME	CONFORME	CONFORME	NON CONFORME	NON CONFORME	NON CONFORME	NON CONFORME ERU	NON CONFORME
6,0939E+10	PONT DE POITTE	BOURG + INTERCO	BA BS	2000 - 15000	2500	AIN	Lons-le-Saunier	CC Terre d'Emeraude	NON	NON CONFORME	NON CONFORME	CONFORME	CONFORME	NON CONFORME	NON CONFORME	NON CONFORME	NON CONFORME ERU	EN COURS DE MISE EN CONFORMITÉ (TRAVAUX)
6,0939E+10	PRÉSILLY	BOURG	FPR	50 - 200	120	AIN	Lons-le-Saunier	CC Terre d'Emeraude	NON	CONFORME	CONFORME	CONFORME	CONFORME	CONFORME	CONFORME	CONFORME	CONFORME	CONFORME
6,0939E+10	SAINT-HYMETIERES	BOURG	FPR	200 - 500	230	AIN	Lons-le-Saunier	CC Terre d'Emeraude	NON	CONFORME	CONFORME	CONFORME	CONFORME	CONFORME	CONFORME	CONFORME	CONFORME	CONFORME



6,0939E+10	VAL SURAN	BOURG DE SAINT-JULIEN	BA BS	1000 - 2000	1500	AIN	Lons-le-Saunier	CC Terre d'Emeraude	NON	NON CONFORME	NON CONFORME	NON CONFORME	NON CONFORME	NON CONFORME	NON CONFORME	NON CONFORME	NON CONFORME	NON CONFORME
6,0939E+10	SAINT-MAUR	BOURG	DB	200 - 500	250	SEILLE	Lons-le-Saunier	CC Terre d'Emeraude	NON	NON CONFORME	NON CONFORME	CONFORME	CONFORME	CONFORME	CONFORME	CONFORME	NON CONFORME ERU	NON CONFORME
6,094E+10	SARROGNA	BOURG	FAS	50 - 200	70	AIN	Lons-le-Saunier	CC Terre d'Emeraude	NON	CONFORME	CONFORME	CONFORME	CONFORME	CONFORME	CONFORME	CONFORME	CONFORME	CONFORME
6,094E+10	SOUCIA	BOURG + LOTISSEMENT	FPR	50 - 200	125	AIN	Lons-le-Saunier	CC Terre d'Emeraude	NON	CONFORME	CONFORME	CONFORME	CONFORME	NON CONFORME	NON CONFORME	NON CONFORME ERU	NON CONFORME	NON CONFORME
6,094E+10	THOIRETTE	BOURG	DB	500 - 1000	800	AIN	Lons-le-Saunier	CC Terre d'Emeraude	NON	NON CONFORME	NON CONFORME	CONFORME	CONFORME	CONFORME	CONFORME	NON CONFORME ERU	NON CONFORME	NON CONFORME
6,0939E+10	THOIRETTE	BOURG DE COISIA	FAS	50 - 200	90	AIN	Lons-le-Saunier	CC Terre d'Emeraude	NON	NON CONFORME	NON CONFORME	CONFORME	CONFORME	CONFORME	CONFORME	NON CONFORME ERU	NON CONFORME	NON CONFORME
6,0939E+10	THOIRETTE	COISIA (HAMEAU LE MONTAIN)	FAS	50 - 200	160	AIN	Lons-le-Saunier	CC Terre d'Emeraude	NON	NON CONFORME	NON CONFORME	CONFORME	CONFORME	CONFORME	CONFORME	NON CONFORME ERU	NON CONFORME	NON CONFORME
6,094E+10	TOUR DU MEIX LA	BOURG	FPR	1000 - 2000	1465	AIN	Lons-le-Saunier	CC Terre d'Emeraude	NON	CONFORME	CONFORME	CONFORME	CONFORME	CONFORME	CONFORME	CONFORME	CONFORME	CONFORME
6,094E+10	VOSBLES-VALFIN	BOURG DE VALFIN SUR VALOUSE	DB	50 - 200	180	AIN	Lons-le-Saunier	CC Terre d'Emeraude	NON	NON CONFORME	NON CONFORME	CONFORME	CONFORME	CONFORME	CONFORME	NON CONFORME ERU	NON CONFORME	NON CONFORME
6,094E+10	VAUX-LES-SAINT-CLAUDE	BOURG	DB	200 - 500	405	BIENNE	Saint-Claude	CC Terre d'Emeraude	NON	NON CONFORME	NON CONFORME	NON CONFORME	NON CONFORME	NON CONFORME	NON CONFORME	NON CONFORME ERU	NON CONFORME	NON CONFORME
6,094E+10	VAUX LES SAINT CLAUDE	2ième	LB	500 - 1000	531	BIENNE	Saint-Claude	CC Terre d'Emeraude	NON	NON CONFORME	NON CONFORME	CONFORME	CONFORME	CONFORME	CONFORME	NON CONFORME ERU	NON CONFORME	NON CONFORME
6,094E+10	VERTAMBOZ	BOURG	FPR	50 - 200	100	AIN	Lons-le-Saunier	CC Terre d'Emeraude	NON	CONFORME	CONFORME	CONFORME	CONFORME	CONFORME	CONFORME	CONFORME	CONFORME	CONFORME
6,094E+10	AROMAS	BOURG DE VILLENEUVE LES CHARNOD	FPR	50 - 200	80	AIN	Lons-le-Saunier	CC Terre d'Emeraude	NON	CONFORME	CONFORME	CONFORME	CONFORME	CONFORME	CONFORME	CONFORME	CONFORME	CONFORME
6,094E+10	VOSBLES-VALFIN	BOURG DE VOSBLES	FPR	50 - 200	100	AIN	Lons-le-Saunier	CC Terre d'Emeraude	NON	CONFORME	CONFORME	CONFORME	CONFORME	CONFORME	CONFORME	CONFORME	CONFORME	CONFORME
6,094E+10	VOSBLES-VALFIN	HAMEAU DE CHAVAGNA (VOSBLES)	Lagune	50 - 200	60	AIN	Lons-le-Saunier	CC Terre d'Emeraude	NON	NON CONFORME	NON CONFORME	NON CONFORME	NON CONFORME	NON CONFORME	NON CONFORME	NON CONFORME ERU	NON CONFORME	NON CONFORME
6,094E+10	VOSBLES-VALFIN	HAMEAU DE MONGEFOND (VOSBLES)	Lagune	0 - 50	40	AIN	Lons-le-Saunier	CC Terre d'Emeraude	NON	NON CONFORME	NON CONFORME	NON CONFORME	NON CONFORME	NON CONFORME	NON CONFORME	NON CONFORME ERU	NON CONFORME	NON CONFORME